

























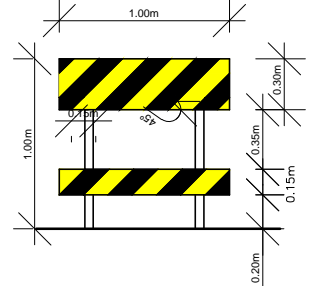
Planta baixa Estacionamento 6  
Escala: 1/250

RUA PROFESSOR DRº. ARAUJO ▶

TRECHO 02			
PLACAS	DIMENSÃO CÓDIGO	QUANTIDADES	
		PLACAS	SUPORTES
SINALIZAÇÃO DE OBRA EM DESVIO			
	L = 0,45	06	06
	2,00 x 1,00	04	08

CONVENÇÕES DO PROJETO	
	MEIO-FIO EXISTENTE
	MEIO-FIO PRÉ MOLDADO
	ALVENARIA DOS CANTEIROS
	MEIO-FIO EXTRUSADO NOVO
	MEIO-FIO REBAIXADO
	MEIO-FIO EXISTENTE NIVELADO
	PISO TÁTIL DE ALERTA
	PISO TÁTIL DIRECIONAL
	PAVIMENTAÇÃO EM CONCRETO (PASSEIOS, ACADEMIA)
	GRAMA CANTEIRO EXISTENTE
	GRAMA CANTEIRO - PROPOSTA
	PAVIMENTAÇÃO EM BLOCO SEXTAVADO - APROVEITAMENTO
	PAVIMENTAÇÃO EM CBUQ - PROPOSTA
	RAMPA ACESSIBILIDADE TIPO 1
	RAMPA ACESSIBILIDADE TIPO 2
	POSTES EXISTENTES
	ÁRVORES EXISTENTES A MANTER
	BICICLETÁRIO
	BANCOS
	LIXEIRAS
	ASSENTOS DE MADEIRA
	FRADINHOS EM CONCRETO
	ACADEMIA AO AR LIVRE A INSTALAR PAVIMENTAÇÃO EM CONCRETO
	CAIXA DE AREIA PLAYGROUND

BARREIRA MÓVEL TIPO II



SINALIZAÇÃO DE OBRAS -  
BARREIRA MÓVEL  
SEM ESCALA

QUANTITATIVOS

1- SINALIZAÇÃO VERTICAL

PLACAS L = 0,45 - 06 unid.  
PLACAS 2,00 x 1,00 - 04 unid.  
SUPORE SIMPLES - 14 unid.

2 - SINALIZAÇÃO COMPLEMENTAR

CERCA ISOLAMENTO - 372 m

3 - BARREIRA

BARREIRA MÓVEL TIPO II - 25 UNID.

Obs.: Foi considerado o Reaproveitamento da Sinalização Vertical

vamos  
compartilhar  
a cidade

PREFEITURA

PROJETO DE  
REQUALIFICAÇÃO DOS  
CANTEIROS CENTRAIS DA  
AV. DUQUE DE CAXIAS

DIREITOS AUTORAIS RESERVADOS. PROIBIDA A REPRODUÇÃO TOTAL OU PARCIAL DESTES DESENHOS SEM O EXPRESSO CONSENTIMENTO DO PROPRIETÁRIO

TÍTULO DO DESENHO

PROJETO DE SINALIZAÇÃO DE OBRAS  
TRECHO 2\_4

PROJETO SINALIZAÇÃO DE OBRAS -  
ESTACIONAMENTO 6  
ESCALA: INDICADA

PRANCHA

07/17

MUNICÍPIO

PELOTAS

ESTADO

RIO GRANDE DO SUL

LOGRADOURO

AV. DUQUE DE CAXIAS

CÓDIGO DO DESENHO

DDC-SIN-OB-07

NÚMERO DA REVISÃO

02

DATA

24/09/2019

EQUIPE TÉCNICA

ARO. ELISE LOPES DUTRA  
ARQUITETA E URBANISTA | CAU A46844-4

MIRELA DE FARIA MIRANDA  
ENGENHEIRA CIVIL | CREA/RN 146401

JULIANA ROLTA DA CUNHA  
ARQUITETA E URBANISTA | CAURIS A65378-0

PATRICIA WALTZER DA SILVA  
ENGENHEIRA CIVIL | CREA/RN 139996

Rua Menna Barreto, 752 - Pelotas/RS  
Fone: (53) 33101350 - (53) 33101353  
Email: seplag@pelotas.rs.gov.br

SECRETARIA DE  
PLANEJAMENTO E GESTÃO

Pelotas  
vamos compartilhar a cidade